



Población R&amp;M en tránsito en el PAO de Tumbes | Equipo OIM Tumbes©, OIM Perú 2023

## CONTEXTO:

Desde el 5 de marzo de 2023, las fuertes lluvias han afectado fuertemente a diversas ciudades costeras del norte y centro de Perú, generando deslizamientos de tierra y desbordamientos de varios ríos que han inundado ciudades y carreteras, así como han generado daño y destrucción de viviendas por completo. Según estimaciones de la Oficina de Naciones Unidas para la Coordinación de Asuntos Humanitarios en Perú (OCHA), a marzo de 2023, se registraron más de 112.828 personas afectadas y más 18 mil personas damnificadas, además de 53.955 viviendas destruidas y el deceso de 71 personas.

En este contexto, el 27 de marzo, el gobierno peruano declaró Estado de Emergencia de nivel 5 por 60 días en las regiones de Tumbes, Piura y Lambayeque. Al 24 de abril, las cifras ascendieron a 377.190 personas afectadas, más de 65 mil personas damnificadas, 146 mil viviendas dañadas y 99 fallecidos (OCHA, abril 2023). Esta situación, llevó a que la población refugiada y migrante tuviera dificultad para cruzar la frontera norte con dirección hacia el sur del Perú, dado que la ciudad de Tumbes (frontera con Ecuador) se encontraba inundada por las lluvias. En este sentido, con base en la información de Matriz de Seguimiento de Desplazamiento (DTM por sus siglas en inglés) conteos de la Organización Internacional para las Migraciones (OIM), en las últimas semanas de abril se presentó una disminución de los flujos, de diversas nacionalidades incluyendo venezolanos, colombianos y ecuatorianos (DTM conteos Tumbes - Ronda 76 a la 77).

A su vez, el 27 de abril de 2023, el gobierno peruano aprobó medidas para promover la regularización de las personas extranjeras. Primero, se estableció un período de seis meses de amnistía (no prorrogable) para extranjeros con multas (por exceso de permanencia y/o por no extender permisos de residencia). Asimismo, se aprobaron modificaciones en el Reglamento de la Ley de Migraciones que permitirá nuevas vías para la regularización.

## CARACTERÍSTICAS DE LA METODOLOGÍA:

- **Población objetivo:** Encuestas aplicadas a población refugiada y migrante en tránsito de entrada y salida que hayan sido beneficiaria de asistencia humanitaria en la ciudad de Tumbes, en el Punto de Asistencia y Orientación (PAO) de la OIM en Perú.
- **Unidad de estudio:** Representante de grupo o persona individual en caso de viajar sin compañía (población caminante en tránsito por la ciudad de Tumbes).
- **Método:** Encuestas no probabilísticas por conveniencia a la población migrante beneficiarias de asistencia humanitaria por parte de la OIM. Las encuestas sólo se realizaron a personas mayores de 18 años previo consentimiento del encuestado/a; no se hicieron preguntas a niños/as y/o adolescentes (NNA) (0-17 años).
- **Muestra:** Se aplicó la encuesta a un total de 733 personas adultas (18+); de las cuales 339 entraron al país y 72 salieron del país.
- **Fecha de estudio:** El trabajo de campo se realizó cinco veces a la semana (de miércoles a domingo) entre las 8:30 a.m. y las 4:30 p.m. desde el 01 de marzo al 30 de abril de 2023.
- **Limitaciones:** Los resultados sólo permiten hacer inferencia de la población encuestada, por lo que no es posible extender el análisis de los resultados fuera de los ejercicios de encuestas ni al resto de la población en tránsito por dicha frontera.

## CARACTERÍSTICAS DE LAS PERSONAS ENTRANDO POR LA FRONTERA NORTE

### PERFIL DE LAS PERSONAS ENCUESTADAS

En esta sección se presenta el perfil general de la población encuestada que se encontraba de entrada al país, el desagregado se hizo por sexo, edad y documento de identificación. La encuesta fue aplicada a la persona líder del grupo de viaje, las cuales son mayores de edad (+18 años).

Total de personas encuestadas

**339**

Las 339 personas encuestadas fueron mayores de edad (**18 años o más**).

Gráfico 1. Pirámide poblacional

50 % 50 %

● Femenino ● Masculino

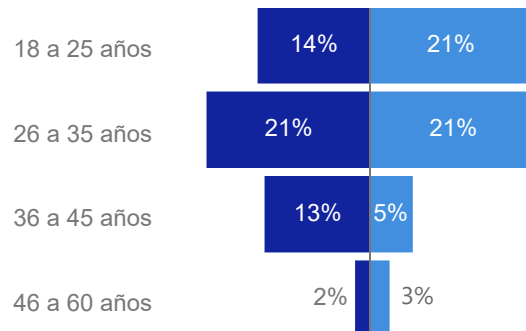


Gráfico 2. Documento de identidad del país de origen



**98 por ciento** de las personas encuestadas que afirmaron tener documentos de identificación\* cuentan con **cédula de identidad de su país de origen**.

\* Pregunta de opción múltiple



También se identificó que **0,4 por ciento** contaba con pasaporte y un **1,6 por ciento** de la población encuestada contaba con documentos vencidos: tales como la cédula de identidad de su país de origen.

### NECESIDADES DE PROTECCIÓN Y ASISTENCIA HUMANITARIA

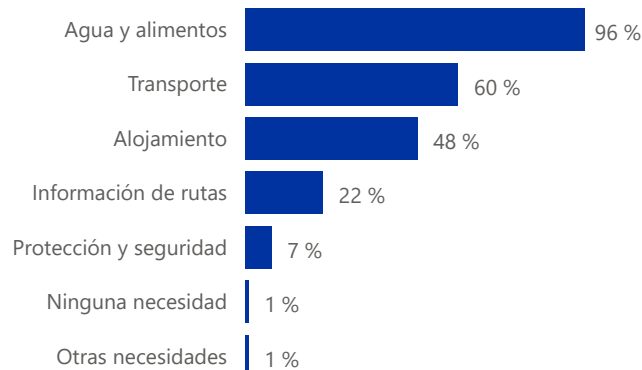
Esta sección muestra las principales necesidades inmediatas identificadas de la población encuestada, asimismo, se les consultó sobre la disponibilidad de recursos para comprar alimentos durante los próximos días y sobre actos de violencia en la ruta.

Gráfico 3. Recursos para comprar alimentos



**52 por ciento** de las personas encuestadas que no tiene recursos para comprar alimentos viaja con niñas, niños y adolescentes.

Gráfico 4. Necesidades inmediatas (opción múltiple)\*



(\*) Los porcentajes pueden sumar más del 100 por ciento.

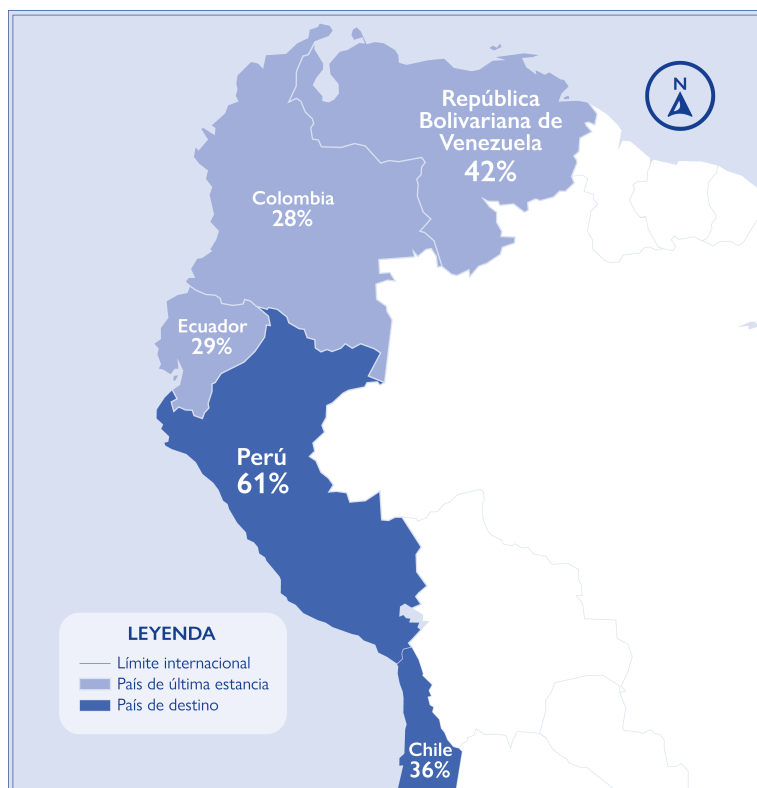
**CARACTERÍSTICAS DE LAS PERSONAS ENTRANDO POR LA FRONTERA NORTE**
**CARACTERÍSTICAS DE LA RUTA MIGRATORIA**

Este bloque muestra lo recopilado mediante las encuestas a las personas líderes del grupo sobre las características de la ruta migratoria y los días promedio que llevaban viajando desde que salieron del último país donde se encontraban viviendo (no necesariamente el último país coincide con el país de origen). También se realizó la consulta sobre el país al cual buscaban llegar como destino final y si contaban con alguna red de apoyo en el lugar de destino.

**73 %** De las personas encuestadas mencionó haber **ingresado al país por primera vez**.

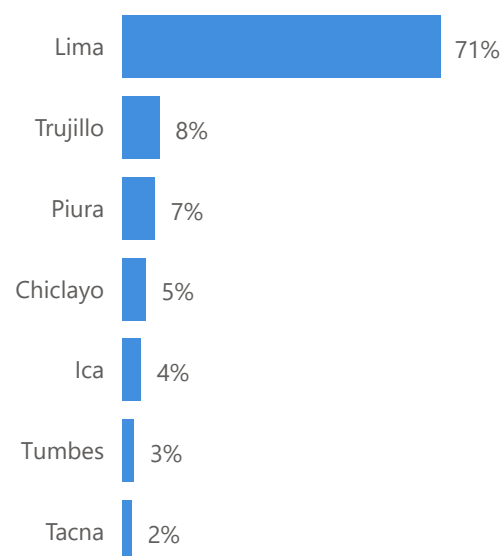
**26 %** De las personas encuestadas refirió haber **ingresado al país por segunda vez**.

**Mapa 1. País de destino y país de última estancia de la población refugiada y migrante que entró por la frontera norte**



*\*Nota:* Este mapa es sólo para fines ilustrativos. Los límites y nombres que figuran en este mapa, así como las denominaciones utilizadas en el mismo, no implican su aprobación o aceptación oficial por parte de la Organización Internacional para las Migraciones.

**Gráfico 5. Principales ciudades de destino en Perú**



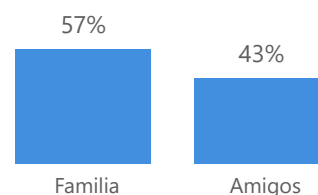
Del 61 por ciento de la población que tiene como destino final Perú, el 71 por ciento tiene intención de quedarse en la ciudad de Lima.

**66 %** De las personas venezolanas encuestadas manifestó contar con alguna red de apoyo en el lugar de destino.

**RED DE APOYO**



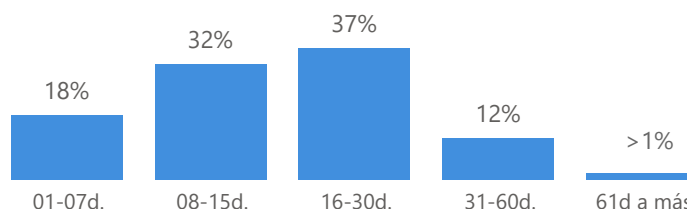
**Gráfico 6. Tipos de redes de apoyo**



**22 días** Son los días promedio que lleva viajando la población encuestada.



**Gráfico 7. Días promedio de viaje**

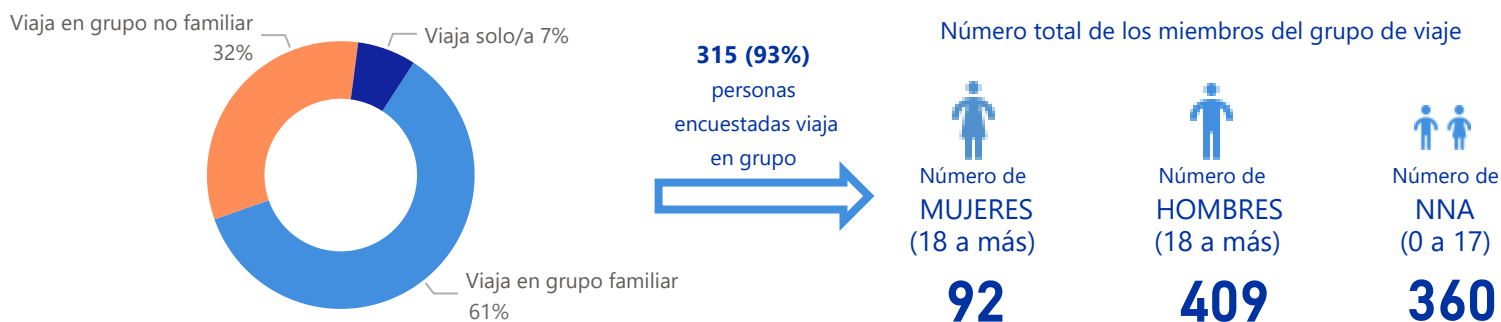


## CARACTERÍSTICAS DE LAS PERSONAS ENTRANDO POR LA FRONTERA NORTE

### CARACTERÍSTICAS DE LOS MIEMBROS DEL GRUPO DE VIAJE

Además de registrar información de las personas líderes del grupo también se les consultó sobre los miembros del grupo de viaje. En esta sección sólo se registra información de los y las integrantes del grupo mas no de la persona encuestada. En ese sentido, la persona representante del grupo responde para los casos de niñas, niños y adolescentes (NNA en adelante). Cabe mencionar que en esta sección y la de NNA (página 4), son las únicas donde se registra información de los miembros del grupo de viaje. Es importante destacar, que al preguntar con quién viaja, el 93 por ciento mencionó hacerlo en grupo, ya sea familiar o no familiar.

**Gráfico 8. Composición del grupo de viaje\***



\* Pregunta: ¿Con quién viaja?

Nota: Toda la información sobre NNA ha sido brindada por un representante del grupo mayor de 18 años.

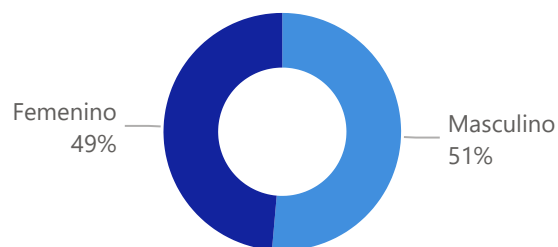
### PERFIL DE NIÑAS, NIÑOS Y ADOLESCENTES

Esta sección muestra los resultados de las preguntas sobre niñas, niños y adolescentes relacionadas al perfil demográfico, parentesco con la persona encuestada y documentación. Dichas preguntas fueron respondidas por el/la representante del grupo (+18 años).

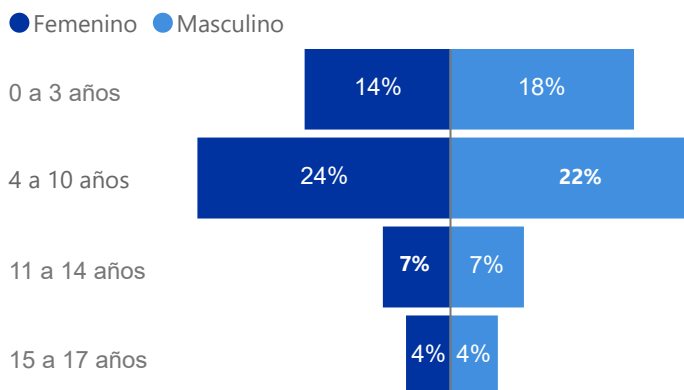
**360** Número de NIÑAS, NIÑOS Y ADOLESCENTES

El **95 por ciento** de las niñas, niños y adolescentes viaja acompañado **por la madre y/o padre**, el restante viaja con otro integrante familiar

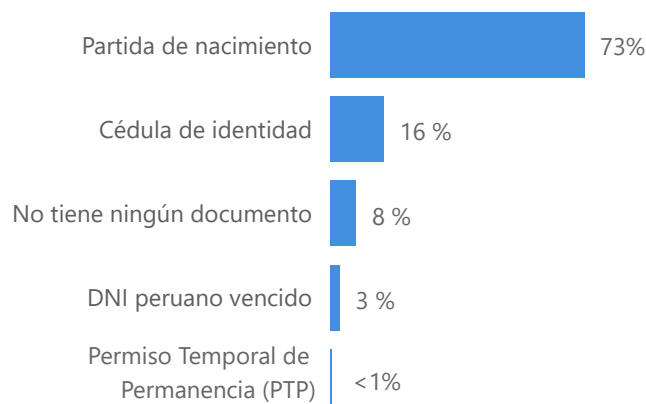
**Gráfico 9. Distribución por sexo**



**Gráfico 10. Pirámide poblacional**



**Gráfico 11. Documento de identificación**



## CARACTERÍSTICAS DE LAS PERSONAS SALIENDO POR LA FRONTERA NORTE

### PERFIL DE LAS PERSONAS ENCUESTADAS

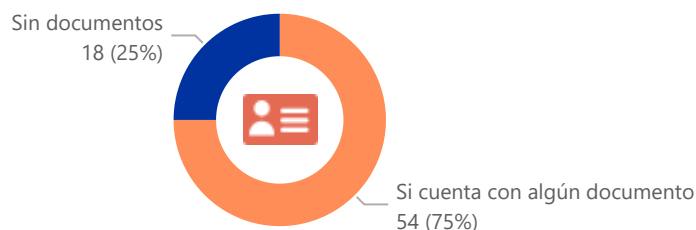
En esta sección se presenta el perfil general de la población encuestada que se encontraba saliendo del país. La desagregación se hizo por sexo, edad y documento de identificación. La encuesta fue aplicada a la persona líder del grupo de viaje, las cuales son mayores de edad (+18 años).

#### Total de personas encuestadas



Las 72 personas encuestadas fueron mayores de edad (**18 años o más**).

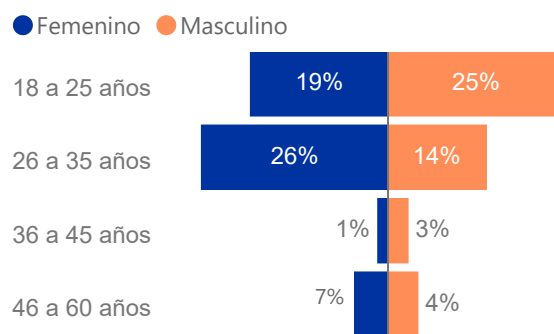
Gráfico 13. Documento de identidad del país de origen



**92 por ciento** de las personas encuestadas que afirmaron tener documentos de identificación\* cuentan con **cédula de identidad de su país de origen**.

\* Pregunta de opción múltiple

Gráfico 12. Pirámide poblacional\*



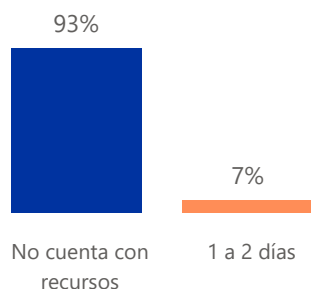
(\*) El 1 por ciento restantes son otros.

También se identificó que **4 por ciento** contaba con pasaporte y un **4 por ciento** de la población contaba con documentos vencidos tales como la cédula de identidad de su país de origen.

### NECESIDADES DE PROTECCIÓN Y ASISTENCIA HUMANITARIA

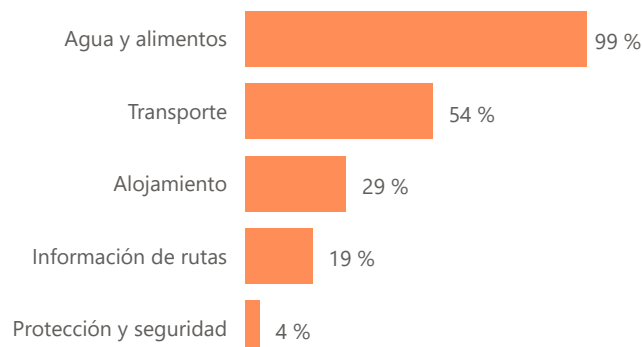
Esta sección muestra las principales necesidades inmediatas identificadas de la población encuestada, también, se les consultó sobre la disponibilidad de recursos para comprar alimentos durante los próximos días. Identificándose entre las principales necesidades la falta de agua y alimentos, transporte y alojamiento.

Gráfico 14. Recursos para comprar alimentos



**88 por ciento** de las personas encuestadas que no tiene recursos para comprar alimentos viaja con niñas, niños y adolescentes.

Gráfico 15. Necesidades inmediatas (opción múltiple)



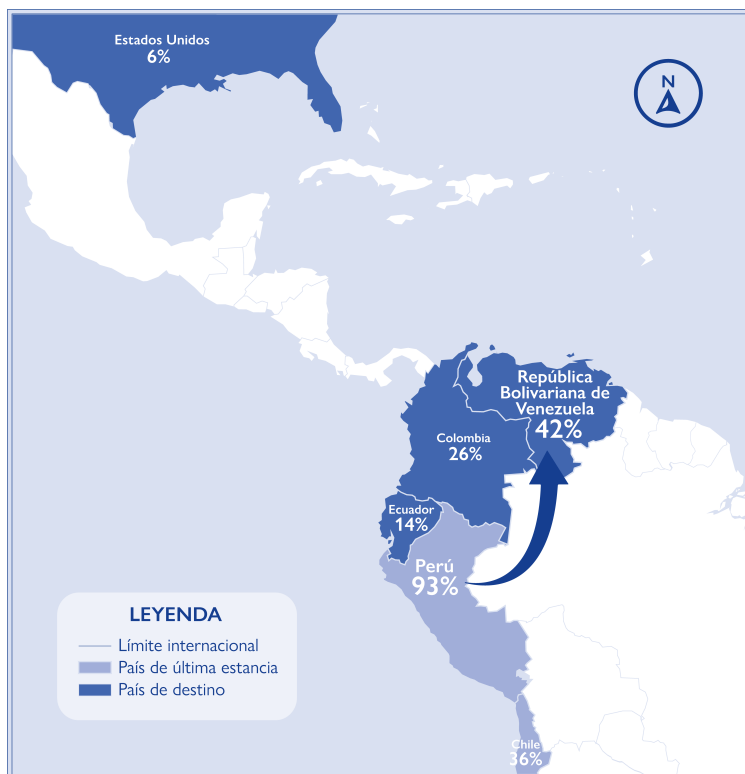
(\*) Los porcentajes pueden sumar más del 100 por ciento.

## CARACTERÍSTICAS DE LAS PERSONAS SALIENDO POR LA FRONTERA NORTE

### CARACTERÍSTICAS DE LA RUTA MIGRATORIA

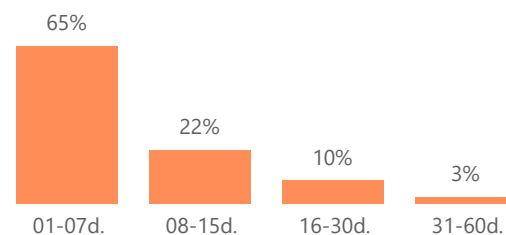
Sugiero lo siguiente: En este bloque se les consultó a las personas líderes del grupo sobre las características de la ruta migratoria, incluido los días promedio de viaje. Además, solo a quienes manifestaron haber permanecido en el país por al menos 6 meses (un total de 67 personas, 93%) se les preguntó sobre las razones que motivaron su salida del Perú; identificándose entre las principales a la falta de empleo, la reunificación familiar y la falta de recursos económicos.

**Mapa 2. País de destino y país de última estancia de la población refugiada y migrante que salió por la frontera norte**

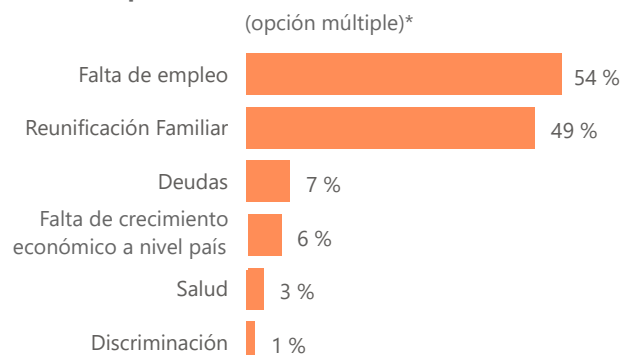


\*Nota: Este mapa es sólo para fines ilustrativos. Los límites y nombres que figuran en este mapa, así como las denominaciones utilizadas en el mismo, no implican su aprobación o aceptación oficial por parte de la Organización Internacional para las Migraciones.

**Gráfico 16. Días promedio de viaje**



**Gráfico 17. Principales razones por las que la población encuestada salió del Perú**




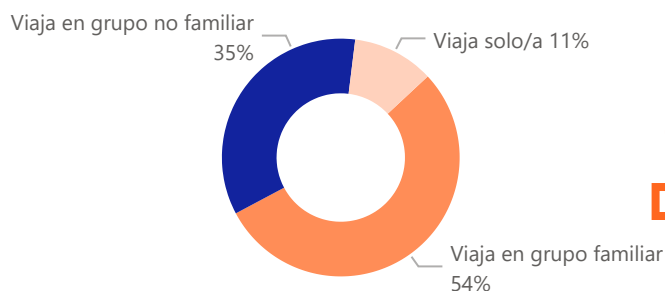
(\*) Los porcentajes pueden sumar más del 100 por ciento.

Nota: Esta gráfica no contempla a personas en tránsito provenientes de otros países que no hubieran residido por al menos seis meses en el Perú.

### CARACTERÍSTICAS DE LOS MIEMBROS DEL GRUPO DE VIAJE

A parte de registrar información de las personas líderes del grupo también se les consultó sobre los miembros del grupo de viaje. En esta sección solo se registra información de los y las integrantes del grupo mas no de la persona encuestada, en ese sentido, el/la representante del grupo responde para los casos de NNA. Cabe mencionar que esta sección y la de NNA (página 7) son las únicas donde se registra información de los miembros del grupo de viaje. Se identificó que el 89 por ciento viajaba en grupo, ya sea conformado por familiares o no familiares.

**Gráfico 18. Composición del grupo de viaje\***



\* Pregunta: ¿Con quién viaja?

Nota: Toda la información sobre NNA ha sido brindada por un representante del grupo mayor de 18 años.



## CARACTERÍSTICAS DE LAS PERSONAS ENTRANDO POR LA FRONTERA NORTE

### PERFIL DE NIÑAS, NIÑOS Y ADOLESCENTES

Esta sección muestra los resultados de las preguntas sobre niñas, niños y adolescentes relacionadas al perfil demográfico, parentesco con la persona encuestada y documentación. Dichas preguntas fueron respondidas por el/la representante del grupo (+18 años).

# 62

Número de  
**NIÑAS, NIÑOS Y ADOLESCENTES**

El **90 por ciento** de las niñas, niños y adolescentes viaja acompañado **por la madre y/o padre**, el restante viaja con otro integrante familiar (hermanos/as, tíos/as, abuelos/as, entre otros).



Gráfico 19. Distribución por sexo

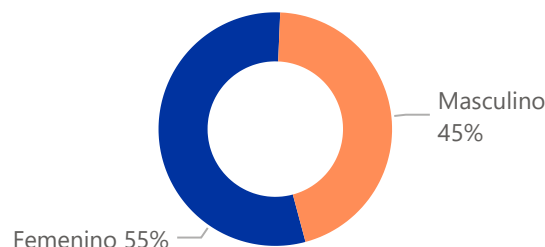


Gráfico 20. Pirámide poblacional

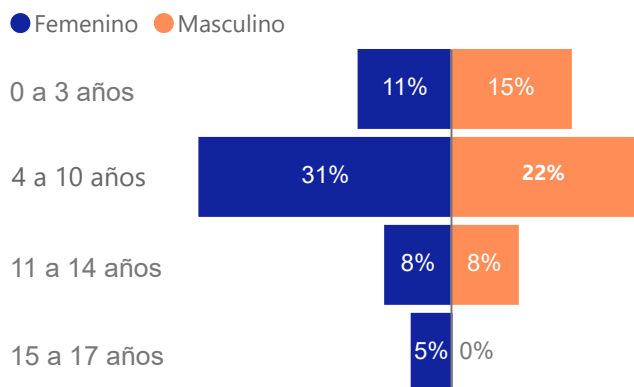
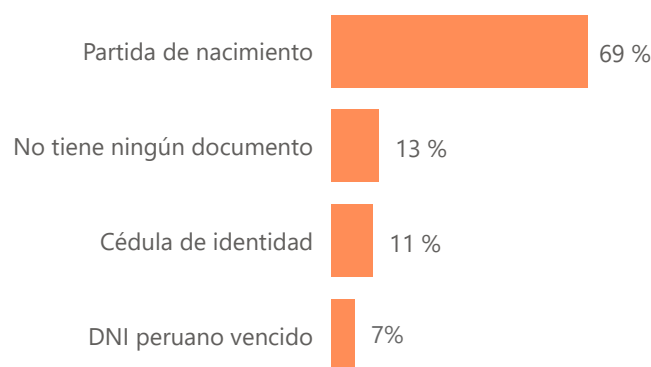


Gráfico 21. Documento de identificación



### ENCUESTA DE CARACTERIZACIÓN DE LA POBLACIÓN VENEZOLANA EN EL PERU — DTM TUMBES REPORTE 21

La OIM, creada en 1951, es la principal organización internacional en el ámbito de la migración y trabaja en estrecha colaboración con asociados gubernamentales, intergubernamentales y no gubernamentales. Coordina los esfuerzos de Naciones Unidas para apoyar a los países para la implementación del Pacto Mundial para una Migración Segura, Ordenada y Regular. Para ello, ofrecemos asistencia técnica, fomentamos la comprensión del fenómeno de la migración, alentamos el desarrollo económico y social a través de la migración, y velamos por el respeto, la dignidad humana y el bienestar de los migrantes.

Financiado por: Bureau of Population, Refugees and Migration (PRM).

**OIM MISIÓN PERÚ:**

IOMPERUDTM@iom.int

<https://peru.iom.int/es>

© Organización Internacional para las Migraciones (OIM) 2023

Quedan reservados todos los derechos. Para citar, parafrasear o, de alguna manera, reproducir la información presentada en este documento, debe ser citada la fuente: Organización Internacional para las Migraciones (OIM) (2023) Encuesta de caracterización de la población venezolana en Perú DTM reporte 21, disponible en: <https://dtm.iom.int/peru>