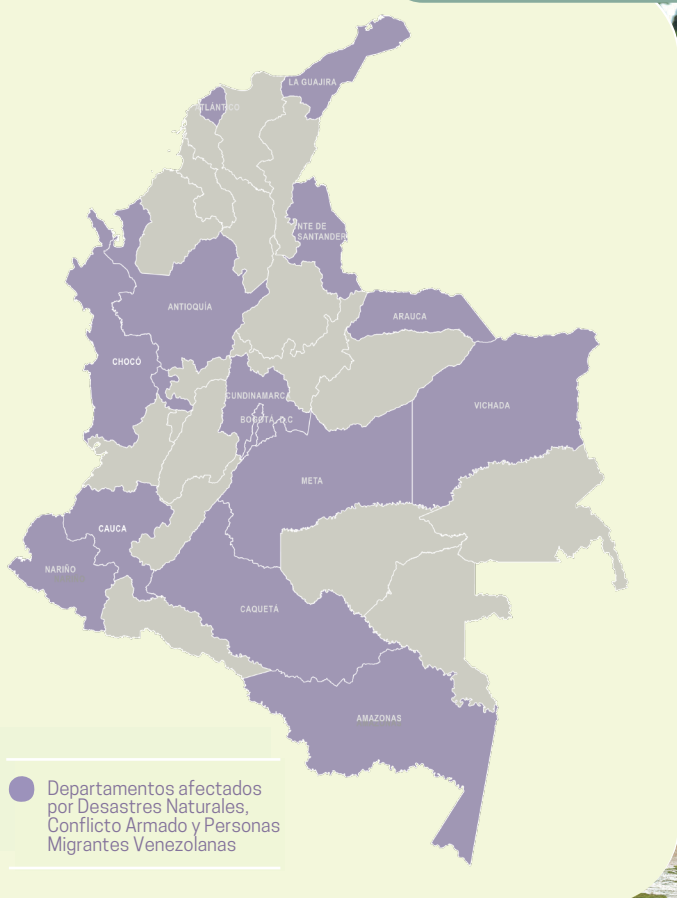


Enero - Marzo 2023



Terrero UNICEF

Resumen de cifras



Reclutamiento

9 eventos | 126 afectados



Desplazamiento y confinamiento

26 eventos | 3.460 afectados

Análisis Cualitativo

Arauca

En el departamento de Arauca, los enfrentamientos entre Grupos Armados No Estatales siguen deteriorando la situación humanitaria. Durante el mes de enero, OCHA alertó la persistencia de eventos de confinamiento en Arauquita y Puerto Rondón, con afectaciones a personas refugiadas y migrantes. Arauca fue uno de los departamentos que más presentó afectaciones de derechos humanos durante el 2022, la Defensoría del Pueblo registró 352 homicidios. Esta situación humanitaria ha tenido impactos diferenciales sobre niños, niñas y adolescentes por amenazas y casos de reclutamiento, uso y utilización que restringen el goce de derechos a salud y, a la educación.

Chocó

Chocó forma parte de la lista de las regiones más olvidadas en educación, infraestructura, salud y desarrollo económico. Según el DANE, en abril de 2022 los tres departamentos con mayor incidencia de pobreza monetaria son La Guajira (67,4 %), Chocó (63,4 %) y Magdalena (61,1 %). En los últimos años se ha incrementado el deterioro de la situación humanitaria en el departamento debido a la expansión, unificación y consolidación progresiva de dos Grupos Armados No Estatales por el control de las rutas para el tráfico de estupefacientes, madera, personas, áreas de producción y procesamiento de pasta de coca y minería ilegal. En el departamento de Chocó persisten los eventos de confina-

miento, restricciones a la movilidad y desplazamientos masivos. OCHA ha registrado 5 paros armados en el último año, que estarían afectando a un total de 405 familias, 1.357 personas. En el último trimestre se han registrado inundaciones cíclicas en municipios como Quibdó, Medio Atrato, Bajo Baudó, San José del Palmar, Riosucio y Nóvita.

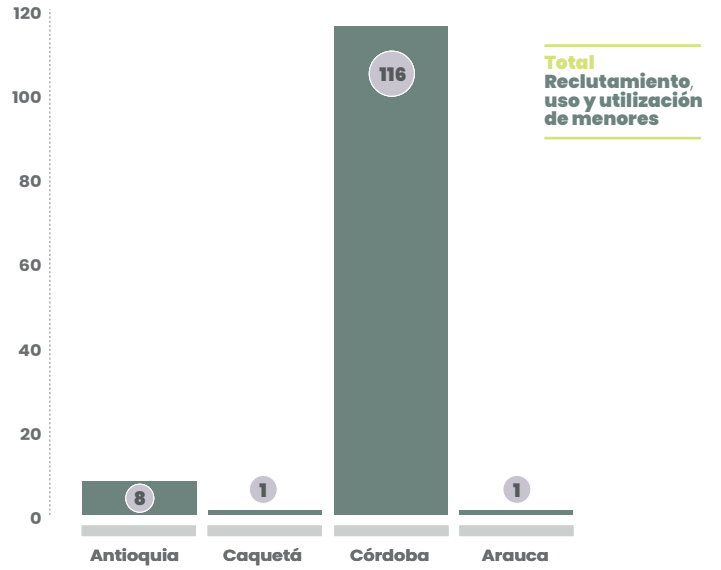
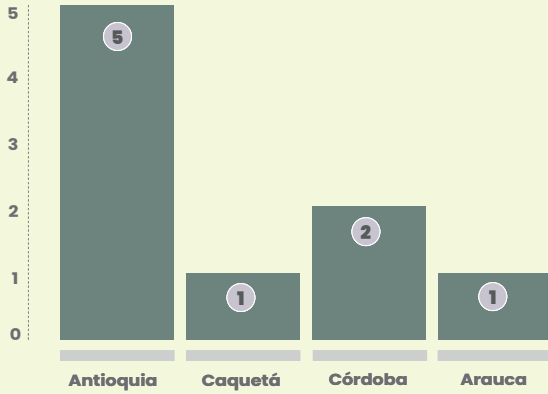
Nariño

En el departamento de Nariño persisten las acciones de los GANE, que han ocasionado el confinamiento de aproximadamente 1.000 familias indígenas Awá de resguardos de Sangulpí Palmar y Piedra Sellada en Tumaco, así como cinco eventos de desplazamientos con impactos en comunidades campesinas, afrodescendientes e indígenas de los municipios de El Charco, La Tola y Tumaco. En este último municipio se reportaron tres niños, niñas y adolescentes víctimas de minas antipersonal y hay un alto riesgo de reclutamiento, uso y utilización, especialmente sobre comunidades étnicas.

El 7 de enero de 2023, se presentó un deslizamiento de tierra en la vía que conecta a Pasto con Popayán, se perdieron más de 500 metros de banca de la vía Panamericana, causando la evacuación de veredas aledañas, y dejando incomunicadas a las veredas Soledad, Párraga

Cifras Reclutamiento Uso y Utilización (Monitor OCHA)

Reclutamiento, uso y utilización de menores

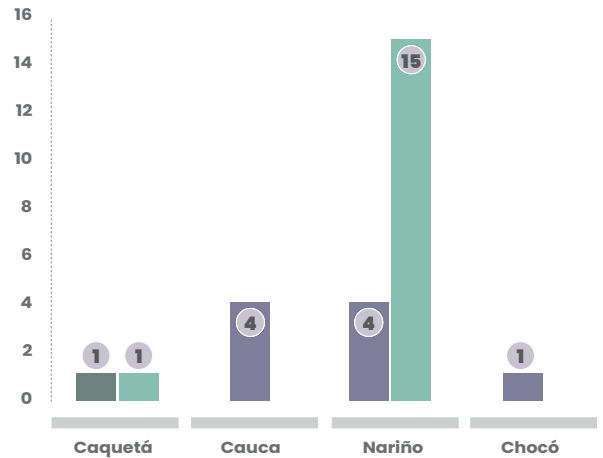


Cifras de Confinamiento y desplazamiento (Monitor OCHA)

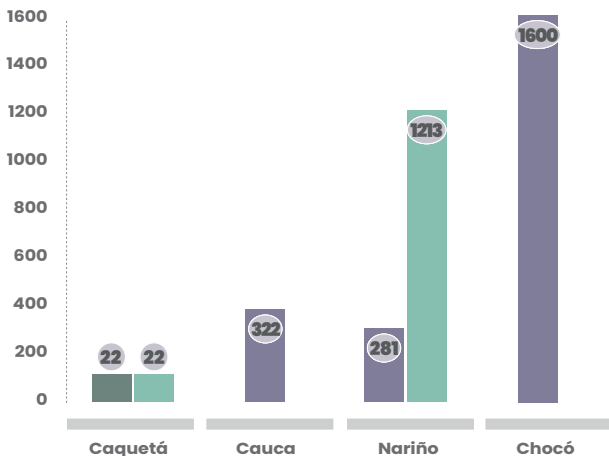
Número de Eventos

Departamento	Confinamiento	Desplazamiento Individual	Desplazamientos Masivos	Total General
Caquetá		1	1	2
Cauca	4			4
Nariño	4		15	19
Chocó	1			1
Total General	9	1	16	26

● Confinamiento
● Desplazamiento Individual
● Desplazamientos Masivos



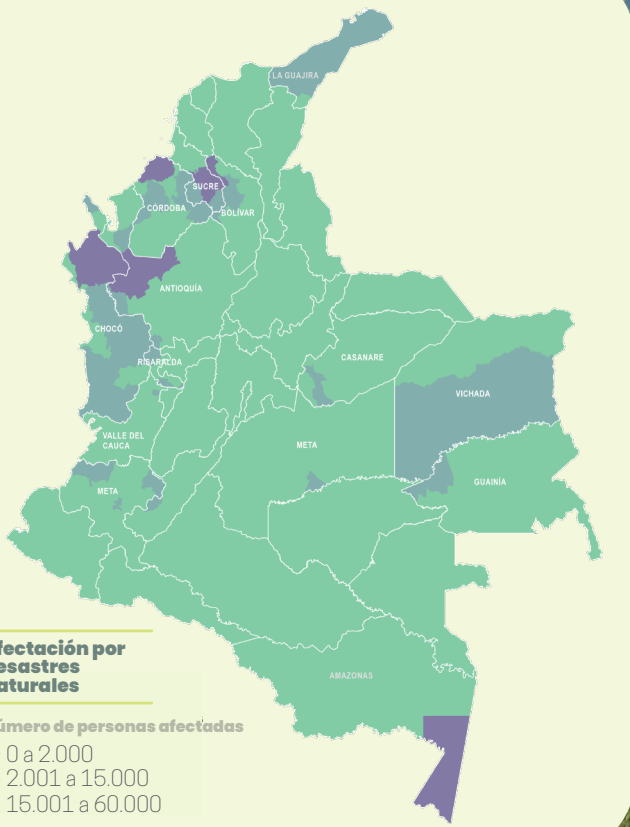
● Confinamiento
● Desplazamiento Individual
● Desplazamientos Masivos



Número de Afectados

Departamento	Confinamiento	Desplazamiento Individual	Desplazamientos Masivos	Total General
Caquetá		22	22	44
Cauca	322			322
Nariño	281		1213	1494
Chocó	1600			1600
Total General	2203	22	1235	3460

Cifras Desastres Naturales

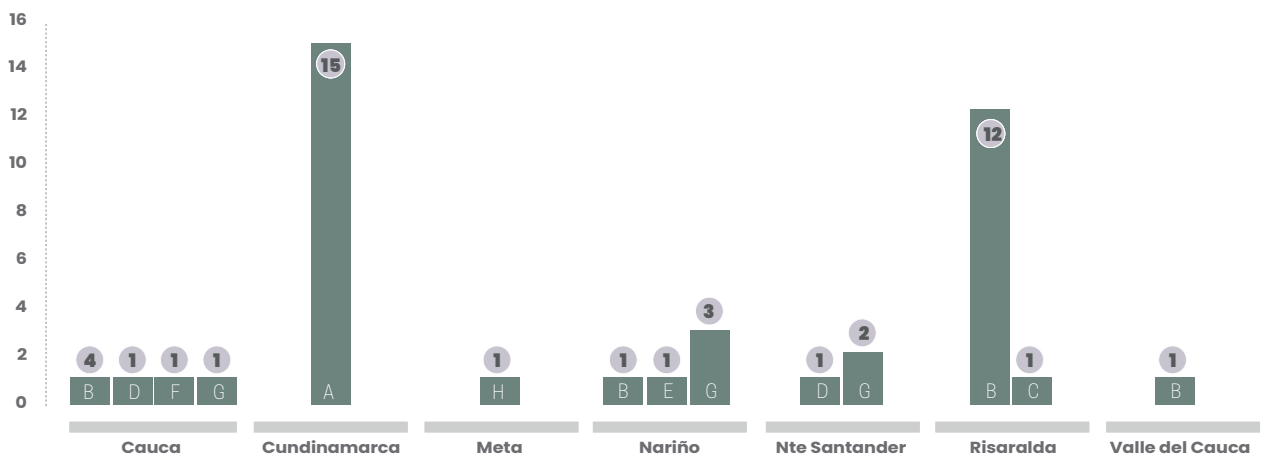


Terreno UNICEF

Eventos por Desastres Naturales

Departamento	Decretos de Calamidad	Desplazamiento	Evacuación temporal	Granizada	Impacto humanitario por derrame de petróleo	Incendio Forestal	Inundación	Tormenta Tropical	Total General
Cauca		4		1		1	1		7
Cundinamarca	15								15
Meta								1	1
Nariño		1			1		3		5
Norte de Santander		12					2		3
Risaralda		1	1						13
Valle del Cauca									1
Total General		19	1	1	1	1	6	1	45

A Decretos de Calamidad
 B Desplazamiento
 C Evacuación temporal
 D Granizada
 E Impacto humanitario por derrame de petróleo
 F Incendio Forestal
 G Inundación
 H Tormenta Tropical



Movimientos Migratorios Mixtos (RMNA 2022)

El flujo migratorio hacia centro américa persiste con rutas de tránsito a través de los municipios del pacífico chocoano (Nuquí, Bahía Solano y Juradó) y el trayecto de Necoclí (Antioquia) - Acandí/Capurganá hacia el tapón del Darién. La Procuraduría pudo establecer que en los municipios de la zona (Urabá antioqueño y chocoano) permanecen grupos familiares con niños hasta por 10 días, a la espera de poder continuar

su camino hacia centro y Norteamérica, por lo que se evidencian riesgos asociados al tráfico de personas, explotación sexual, trabajo infantil y riesgos de reclutamiento, uso y utilización. Desde el mes de noviembre, se reporta un incremento en el tránsito de personas por el Darién, así como el porcentaje de niños, niñas y adolescentes que cruzan.

