

CIFRAS CLAVE CAMINANTES



● Desagregado por sexo y edad



59%

Hombres



15%

Mujeres



15%

Niños



11%

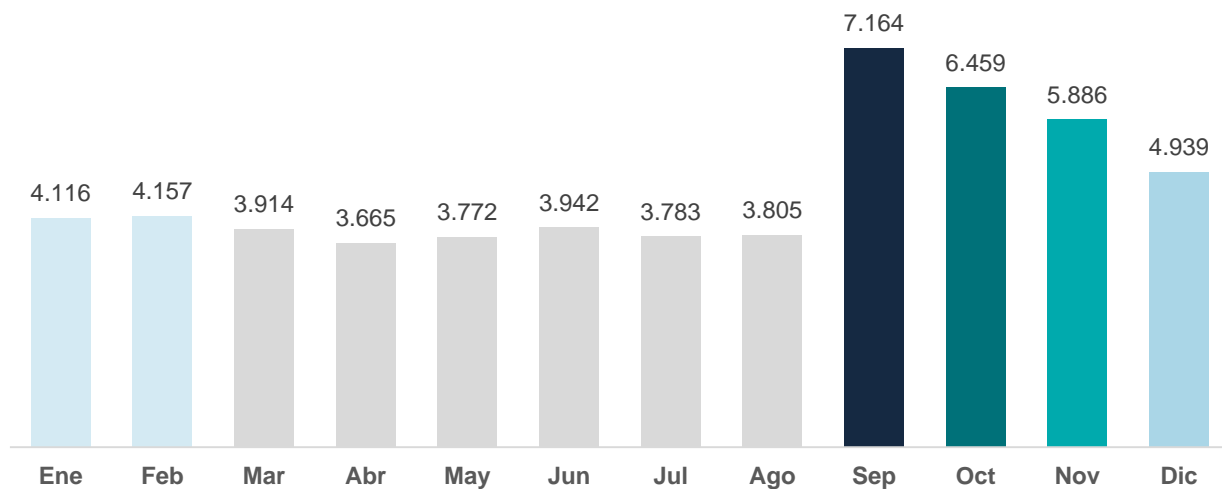
Niñas

→ 55.602

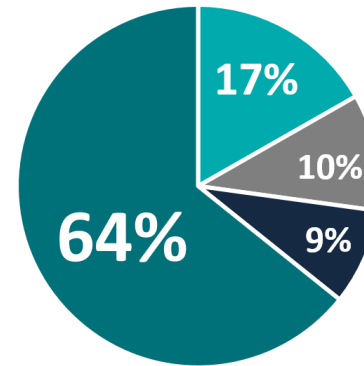
Población caminante y/o en tránsito atendida a través de los **4 puntos fijos** de la Estrategia de la Ruta de Protección en Santander

150 a 160 personas es el promedio de tránsito, en los puntos de atención diario que recibe Bucaramanga y su área metropolitana durante el 2023.

ANÁLISIS DE LOS FLUJOS MEDIANTE LAS ATENCIONES POR MES

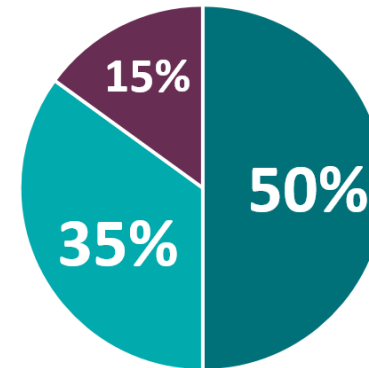


Beneficiarios atendidos por lugar de identificación



- CAS Berlin
- Centro de Salud Morrórico
- Espacio de Apoyo Quebradaseca
- Comedor Fundación Entre Dos Tierras

Según el destino final



- Colombia
- Terceros Países
- Venezuela

En el marco de



Plataforma de Coordinación Interagencial para Refugiados y Migrantes de Venezuela





13.387

Número estimado del total de atenciones a población caminante a través de las **unidades móviles** en las siguientes rutas:

RUTA 1:

Norte de Santander a Santander

Berlín a Bucaramanga

RUTA 2:

Santander a Antioquía

Bucaramanga a Puerto Araujo

RUTA 3:

Santander a Bogotá, D.C.


Bucaramanga a Barbosa

Desagregado por edad



73%

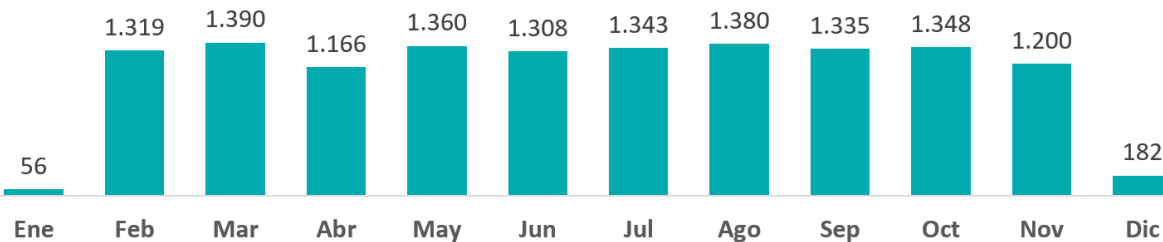
Adultos (X ≥ 18 años)



27%

Niñez (X < 18 años)

Comportamiento de los flujos a través de las atenciones en las unidades móviles – mes comparativo del año 2023



Unidades móviles: ADRA y CRC



MAC: Móvil de Alimentos para Caminantes / Seguridad Alimentaria y Nutrición (SAN)

Rutas: 1-2-3



UMC: Unidad Móvil Caminantes – SALUD

Rutas: 1-2-3



CRC: Cruz Roja Colombiana - Unidad Móvil

Rutas: 1-2-3

En el marco de

