








LEYENDA

-  Punto de frontera
-  Ciudad

Clima y regiones del Ecuador

-  Costa (25°C - 36°C)
-  Sierra (8°C - 20°C)
-  Amazonía (24°C - 25°C)

<p>RUTA TULCÁN-HUAQUILLAS Tiempo: 19 horas Precio: 25-34 USD Distancia: 835 km</p>	<p>RUTA TULCÁN-QUITO Tiempo: 5-6 horas Precio: 8-10 USD Distancia: 270 km</p>	<p>RUTA TULCÁN - MANTA Tiempo: 16 horas Precio: 17 - 27 USD Distancia: 632 km</p>	<p>RUTA TULCÁN - GUAYAQUIL Tiempo: 13 - 15 horas Precio: 25 - 30 USD Distancia: 659 km</p>
<p>RUTA TULCAN - CUENCA Tiempo: 18 horas Precio: 20 - 30 USD Distancia: 705 km</p>	<p>RUTA LAGO AGRIO-QUITO Tiempo: 5-6 horas Precio: 8 USD Distancia: 271 km</p>	<p>RUTA LAGO AGRIO - EL COCA Tiempo: 1 hora Precio: 2-8 USD Distancia: 71 km</p>	<p>RUTA LAGO AGRIO - GUAYAQUIL Tiempo: 16 horas Precio: 20 USD Distancia: 694 km</p>
<p>RUTA LAGO AGRIO - MACHALA Tiempo: 18 horas Precio: 25 USD Distancia: 744</p>	<p>RUTA IBARRA-QUITO Tiempo: 2.5 horas Precio: 3 USD Distancia: 113.3 km</p>	<p>RUTA ESMERALDAS - SAN LORENZO Tiempo: 2 horas 30 minutos Precio: 4-8 USD Distancia: 150 Km</p>	<p>RUTA SANTO DOMINGO-ESMERALDAS Tiempo: 3 horas Precio: 4-5 USD Distancia: 181 km</p>
<p>RUTA QUITO-SANTO DOMINGO Tiempo: 3 horas Precio: 6 USD Distancia: 129 km</p>	<p>RUTA SANTO DOMINGO-GUAYAQUIL Tiempo: 5 horas Precio: 8 USD Distancia: 283 km</p>	<p>RUTA SANTO DOMINGO-MANTA Tiempo: 4 horas Precio: 7 USD Distancia: 244 km</p>	<p>RUTA QUITO-CUENCA Tiempo: 8 horas Precio: 12 USD Distancia: 463 km</p>
<p>RUTA QUITO - AMBATO Tiempo: 2 horas Precio: 4,50 USD Distancia: 158 km</p>	<p>RUTA AMBATO - BAÑOS Tiempo: 1 hora Precio: 1-4 USD Distancia: 42.3 Km</p>	<p>RUTA AMBATO - RIOBAMBA Tiempo: 1 hora Precio: 2 USD Distancia: 56 km</p>	<p>RUTA AMBATO - CUENCA Tiempo: 7 horas Precio: 13 USD Distancia: 339 km</p>
<p>RUTA AMBATO - GUAYAQUIL Tiempo: 5 horas Precio: 9 USD Distancia: 280 km</p>	<p>RUTA CUENCA-HUAQUILLAS Tiempo: 5-6 horas Precio: 8 USD Distancia: 271 km</p>	<p>RUTA CUENCA - MACARÁ Tiempo: 7 horas Precio: 10 - 20 USD Distancia: 365 km</p>	<p>RUTA GUAYAQUIL - SANTA ELENA Tiempo: 2-3 horas Precio: 5 USD Distancia: 129 km</p>
<p>RUTA GUAYAQUIL-MANTA Tiempo: 3 horas Precio: 4-5 USD Distancia: 181 km</p>	<p>RUTA GUAYAQUIL-HUAQUILLAS Tiempo: 3 horas 30 minutos Precio: 7 USD Distancia: 242 km</p>	<p>RUTA SANTA ROSA - ZAPOTILLO Tiempo: 3-5 horas Precio: 14-20 USD Distancia: 165 km</p>	<p>RUTA HUAQUILLAS - MACARA Tiempo: 3 - 4 horas Precio: 8 - 25 USD Distancia: 195 km</p>

* Las rutas, tiempos y costos fueron calculadas en función de utilizar cooperativas de transporte inter-provincial; autos particulares o taxis tendrán un costo mayor.